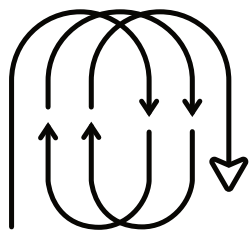


» FJD AT2 Robotkormányzási rendszer




» NAVIGÁLJON EGY MAGASABB HATÉKONYSÁGÚ SZINTRE

Az FJ Dynamics automata kormányzási rendszer GNSS és RTK használatával navigálja a traktorokat egyenes vonalak, görbék vagy koncentrikus körök mentén, 2,5 cm-en belüli pontossággal. Ez az automatikus kormányzás a traktorok, betakarítógépek és egyéb mezőgazdasági gépek széles skálájával használható. A robotkormányzási készlet bármilyen márkájú és típusú traktorba beszerelhető. Nem számít, hogy a traktor melyik évjáratból való, vagy akár fülke nélküli, az FJ Dynamics készletet be lehet építeni!

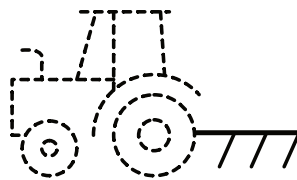


Intelligens visszafordulás

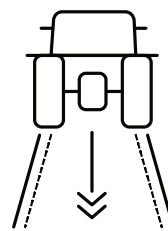


Alap U-forduló


(1 hetes INGYENES teszt kóddal)



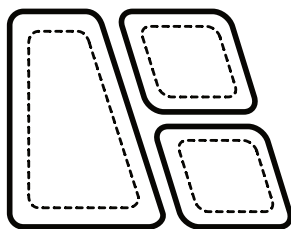
ISOBUS vezérlés**



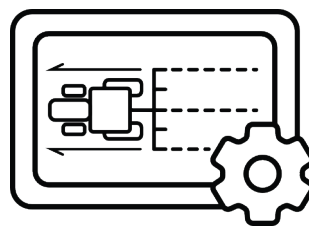
Fejlett sorvezetés



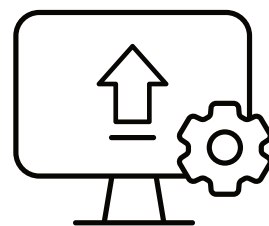
Dőlés kompenzáció



Farm menedzsment*



Felhasználóbarát felület

Online támogatás,
távsegítség

* Bővebb információ a farm menedzsmentről webáruházunkban, vagy olvassa be a QR kódot telefonjával.

** 2024 nyarán érkezik a frissítés a teljes körű ISOBUS támogatáshoz! Részletekért keresse értékesítő kollégáinkat!

FEJLETT SORVEZETÉS

Egyenes vonal, ívelt, A+ vonal és kör alakú módok állnak rendelkezésre különböző területi formákhoz és műveleti igényekhez.



DŐLÉS KOMPENZÁCIÓ

Az IMU érzékelő lehetővé teszi a talajkompenzációt, így a meredek területeken a vonalak ugyanolyan egyenesek lesznek, mint a sík talajon.


FARM MENEDZSMENT

Hozzon létre területi profilokat a határok, irányvonalak, feladatok és egyéb információk rögzítéséhez.

GIS INFORMÁCIÓK

Import, export lehetséges.
Támogatott formátumok:
.SHP (SHX/DBF/SHP) és .ISOXML.

ISOBUS TÁMOGATÁS




ISOBUS VT/TC***

Támogatja a legnépszerűbb munkagép márkák (Kverneland, Horsch, CASE IH, New Holland, Lemken, Amazone, Topcon) széles választékát. Különböző munkafolyamatokhoz alkalmas, mint a vetés, permetezés és műtrágyázás.

*** 2024 nyarán érkezik a frissítés a teljes körű ISOBUS támogatáshoz!
Részletekért keresse értékesítő kollégáinkat!

VISSZAFORDULÁS***



Elemzi a terület alakját, és kihagyja a korábban megmunkált területeket annak érdekében, hogy a legmegfelelőbb útvonalat tervezze meg. Automatikusan fordul, és szakaszolja a munkafolyamatot a zavartalan működés érdekében.



Jobban alkalmas szabálytalan területre, ahol elegendő hely adott a fordulásra a tábla végén.



Olyan területekre jobban alkalmas, melyeken korlátozott a fordulási hely a tábla végén.

**** Alap csomag nem tartalmazza, külön igényelhető.